

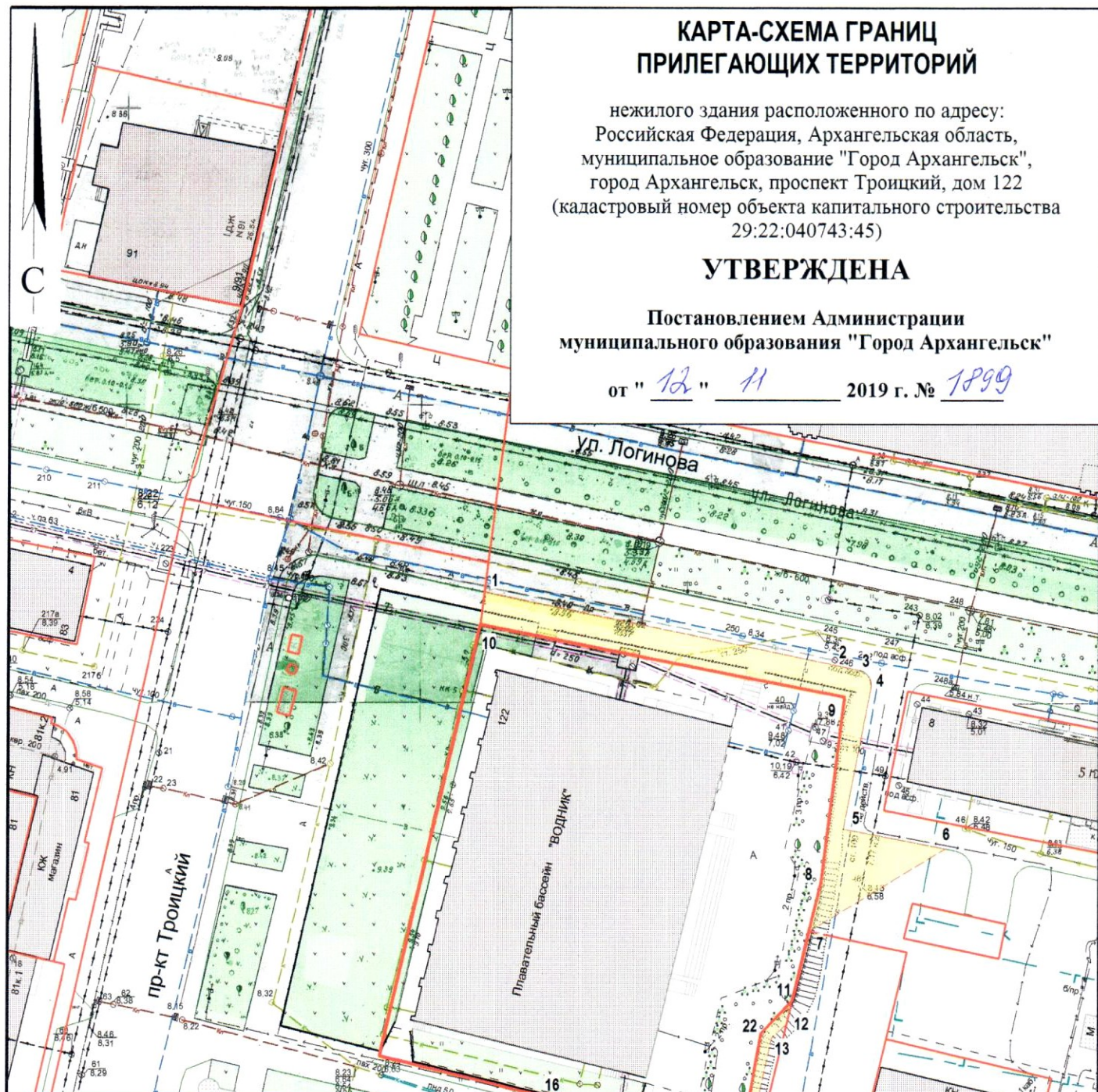
# КАРТА-СХЕМА ГРАНИЦ ПРИЛЕГАЮЩИХ ТЕРРИТОРИЙ

нежилого здания расположенного по адресу:  
Российская Федерация, Архангельская область,  
муниципальное образование "Город Архангельск",  
город Архангельск, проспект Троицкий, дом 122  
(кадастровый номер объекта капитального строительства  
29:22:040743:45)

**УТВЕРЖДЕНА**

Постановлением Администрации  
муниципального образования "Город Архангельск"



от " 12 " 11 2019 г. № 1899



## Система координат МСК-29

Обозначение характерных точек границ	координаты, м	
	X	Y
1	652439.10	2519375.55
2	652428.48	2519439.65
3	652427.21	2519441.40
4	652425.42	2519441.71
5	652401.57	2519438.03
6	652398.86	2519455.41
7	652384.11	2519432.93
8	652392.51	2519434.61
9	652423.83	2519437.30
10	652433.61	2519375.06
11	652372.34	2519430.58
12	652368.31	2519429.77
13	652365.94	2519427.37
14	652342.82	2519423.24
15	652349.67	2519390.45
16	652354.07	2519391.09
17	652351.27	2519404.73
18	652349.79	2519404.61
19	652346.48	2519421.77
20	652352.13	2519423.02
21	652352.05	2519423.45
22	652366.54	2519425.50

## УСЛОВНЫЕ ОБОЗНАЧЕНИЯ:

-  изображение границ земельного участка по проспекту Троицкому, дом 122
-  изображение границ прилегающих территорий

Масштаб 1 : 1000